

ELENCO BENI IMMOBILI ASSEGNATI ALLA SOCIETA'
"ACQUE DEL BASSO LIVENZA PATRIMONIO S.P.A."

A) COMUNE DI ANNONE VENETO

Catasto Fabbricati

Foglio 1

- Mappale n. 820 via S. Antonio - Piano T cat E/3 R.C.Euro 4.441,53

B) COMUNE DI CONCORDIA SAGITTARIA

Catasto Fabbricati

Foglio 32

- Mappale n.501 via Cavanella - Piano T cat E/3 R.C.Euro 4.441,53

C) COMUNE DI PORTOGRUARO

Catasto Fabbricati

Foglio 34

- Mappale n.317 via Statuti - Piano T-1 cat E/9 R.C.Euro 5.386,00

Foglio 15

- Mappale n.1680 via Solferino - Piano T-1-2 cat E/9 R.C.Euro 5.200,00

D) COMUNE DI SANTO STINO DI LIVENZA

Catasto Fabbricati

Foglio 10

- Mappale n.736 sub.4 via Ungaretti - Piano T-1 cat E/3 R.C.Euro 3.468,00

Foglio 36

- Mappale n.83 sub.4 via Leonardo da Vinci - Piano T-1 cat E/3 R.C.Euro 3.480,00

Catasto Terreni

Foglio 10

- Mappale n. 738 - semin arbor
 - Ha 00.02.50 - RDEuro 2,50 RAEuro 1,61

E) COMUNE DI MEDUNA DI LIVENZA

Catasto Fabbricati

Foglio 3

- Mappale n.453 sub.1-2 via Runco sud - Piano T cat E/9 R.C.Euro 12.008,00

F) COMUNE DI CHIONS


Catasto Terreni

Foglio 8

- Mappale n. 246 - seminativo
 - Ha 00.12.20 - RDEuro 13,23 RAEuro 8,51
- Mappale n. 247 - seminativo
 - Ha 00.96.00 - RDEuro 104,12 RAEuro 66,93
- Mappale n. 250 - seminativo
 - Ha 00.65.90 - RDEuro 57,86 RAEuro 39,14

Foglio 9

- Mappale n. 2 - prato
 - Ha 09.89.00 - RDEuro 383,08 RAEuro 204,31



- Mappale n. 4 - seminativo
 - Ha 05.77.30 - RDEuro 477,04 RAEuro 313,06
- Mappale n. 5 - seminativo
 - Ha 01.67.70 - RDEuro 138,58 RAEuro 90,94
- Mappale n. 26 - prato
 - Ha 00.61.50 - RDEuro 30,17 RAEuro 15,88
- Mappale n. 27 - prato
 - Ha 00.19.40 - RDEuro 8,52 RAEuro 4,51
- Mappale n. 44 - seminativo
 - Ha 01.09.10 - RDEuro 118,33 RAEuro 76,07
- Mappale n. 45 - seminativo
 - Ha 00.80.50 - RDEuro 66,52 RAEuro 43,65
- Mappale n. 49 - prato
 - Ha 00.18.00 - RDEuro 7,9 RAEuro 4,18
- Mappale n. 91 - prato
 - Ha 03.06.00 - RDEuro 118,53 RAEuro 63,21
- Mappale n. 93 - prato
 - Ha 00.56.70 - RDEuro 21,96 RAEuro 11,71
- Mappale n. 95 - prato
 - Ha 00.46.00 - RDEuro 17,82 RAEuro 9,5
- Mappale n. 96 - prato
 - Ha 01.00.40 - RDEuro 38,89 RAEuro 20,74
- Mappale n. 98 - prato
 - Ha 00.34.60 - RDEuro 15,19 RAEuro 8,04
- Mappale n. 100 - prato
 - Ha 10.65.20 - RDEuro 412,6 RAEuro 220,05
- Mappale n. 80 - fu d accert
 - Ha 00.09.50 - RDEuro RAEuro
- Mappale n. 104 - seminativo
 - Ha 03.20.52 - RDEuro 264,86 RAEuro 173,81

Catasto Fabbricati

Foglio 9

- Mappale n.60 sub.6 via Udine - Piano S1-T-1 cat E/3 R.C.Euro 11.266,00
- Mappale n.102 sub.2 via Udine - Piano T cat A/3 cl.3 vani 4 R.C.Euro 268,56
- Mappale n.102 sub.3 via Udine - Piano T cat C/6 cl.2 mq.17 R.C.Euro 27,22
- Mappale n.102 sub.6 via Udine - Piano T-1 cat A/3 cl.3 vani 7,5 R.C.Euro 503,55
- Mappale n.103 via Udine - Piano S1-T-1 cat E/3 R.C.Euro 1.742,00
- Mappale n.105 via Udine - Piano S1-T cat E/3 R.C.Euro 922,36

Foglio 34

- Mappale n.387 via del Ponte - Piano S1-T cat E/3 R.C.Euro 755,82

G) COMUNE DI AZZANO DECIMO

Catasto Fabbricati

Foglio 13

- Mappale n.397 via Crozzoli - Piano S1-T cat E/3 R.C.Euro

5.644,00

Foglio 2

- Mappale n.245 via Vallon - Piano T cat D/7 R.C.Euro 1.043,24

H) COMUNE DI FIUME VENETO

Catasto Fabbricati

Foglio 28



- Mappale n.255 via Fratte - Piano T cat E/9 R.C.Euro 120,00

I) COMUNE DI PASIANO DI PORDENONE

Catasto Fabbricati

Foglio 35

- Mappale n.251 via Roma - Piano T cat. E/3 R.C.Euro 2.560,00



Copia conforme all'originale

composta di facciate 13

S. Michele al T. 21.05.2014

